

# DopMap.cz

## mapy veřejné dopravy pro mobilní zařízení

### Mapy nabízí:

- vyhledání zastávek v mapě dle názvu, ulice, adresy
- zobrazení informací o bezbariérovosti zastávky
- zobrazení informací o speciálních linkách
- zobrazení příslušnosti zastávky do tarifních pásem / zón
- vyhledání spojení
- vyhledání nejbližších zastávek vzhledem k poloze uživatele
- navigace uživatele k vyhledané zastávce
- zobrazení reálných odjezdů spojů ze zastávky (nebo časů odjezdů z dat JŘ)

### Pro jaký typ mobilních zařízení je produkt určen?

- Všechny mobilní telefony s webovým prohlížečem
- Chytré mobilní telefony (iPhone, Samsung, Nokia, ...)
- iPad
- Netbook

Aplikace DopMap se **neinstaluje, nevyžaduje jakékoliv doplňky prohlížečů** nebo jiné aplikace. Jedinou podmínkou je **internetové připojení** mobilního zařízení.

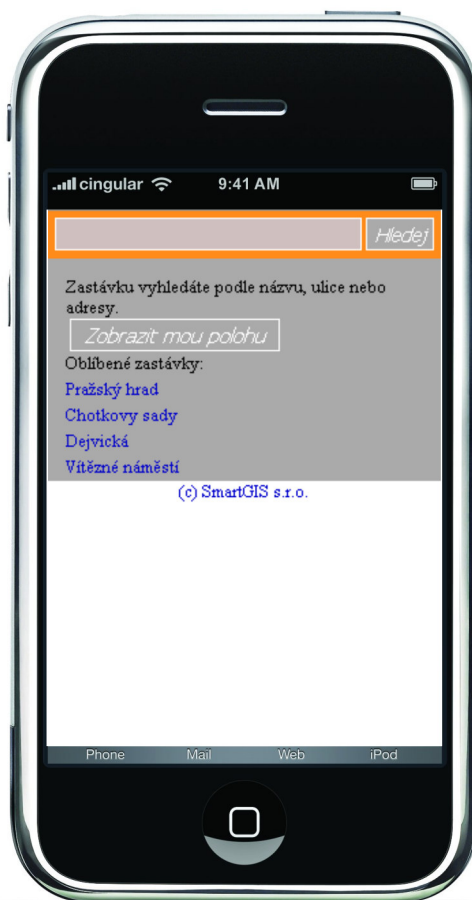
**GPS** integrovaná do mobilního přístroje pomáhá určit nejpřesnější polohu uživatele. Není třeba ji ručně zapínat, aplikace by ji měla sama použít.

## 1. Spuštění

Všechny mapy jsou dostupné na doméně **dopmap.cz**.

Uživatel může vyhledat zastávky:

- zadáním textu do políčka
- ve svém okolí
- výběrem z oblíbených



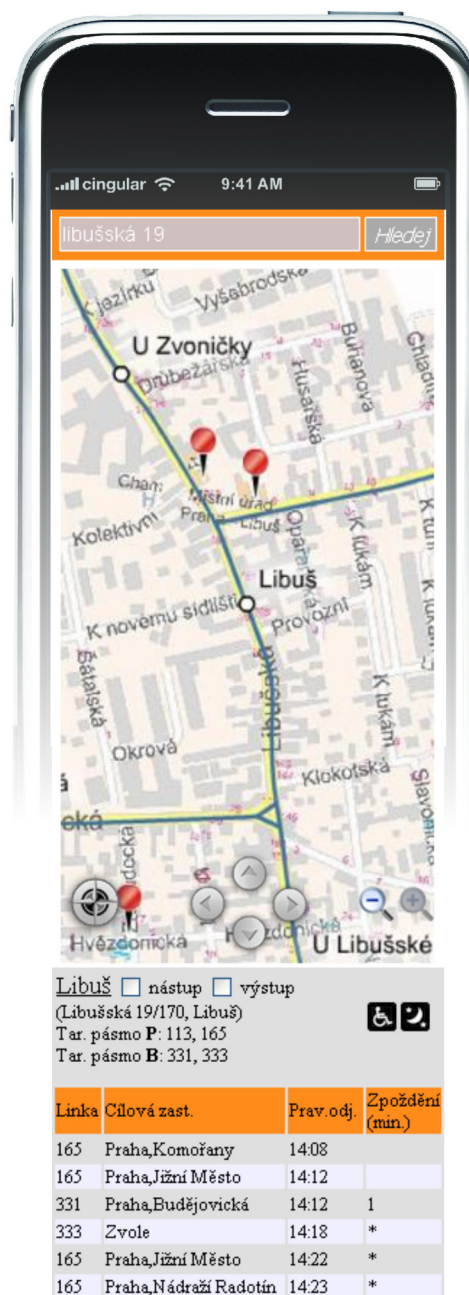
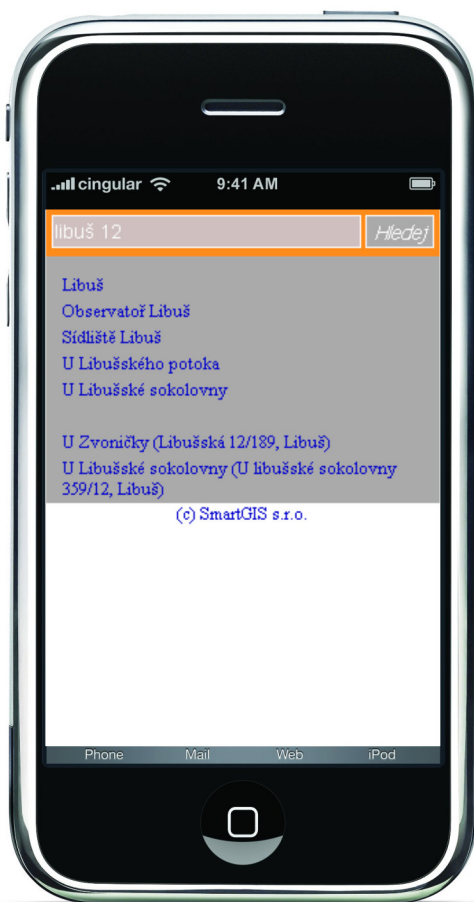
## 2. Vyhledání zastávky zadáním textu

Vyhledávat lze podle názvu zastávky, ulice či adresy v jednom políčku.

Do políčka lze napsat pouze část textu.

(např. „dej“ → vyhledá „Dejvická“, a zastávky na ulici „Dejvická“)

Není nutné dodržovat háčky a čárky.



### 3. Zobrazení vlastní polohy a vyhledání nejbližších zastávek

Funkce se aktivuje buď tlačítkem „Zobraz mou polohu“ nebo „zaměřovačem“, který se nachází vedle posunovacích šipek v dolní části mapy.

Mobilní zařízení se pokusí zjistit co nejpřesnější polohu a vybere zastávky v okolí 200 m. (volitelný parametr, lokalizace dle GPS, IP adresy, WiFi, ...)

Zobrazí se mapa s polohou uživatele.

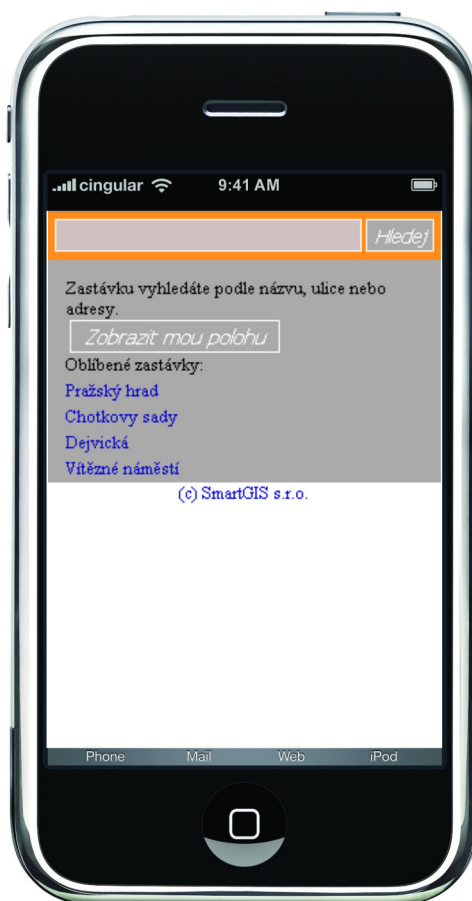
Výběrem nejbližší zastávky se zobrazí její detailní výpis a nad mapou se vysvítí navigační šipka ukazující směr od polohy uživatele k zastávce.



## 4. Oblíbené zastávky

Deset nejčastěji vyhledávaných zastávek se ukládá do „Oblíbených“.  
(počet lze nastavit)

Kliknutím na uložený název zastávky se tato zobrazí v mapě s aktuálními informacemi.



## 5. Vyhledání spojení

Po vyhledání zastávky ji uživatel označí jako nástupní.  
(zaškrtnutím čtverečku)

Vyhledá druhou zastávku a označí ji za výstupní.  
(lze provést i naopak)

Aplikace zobrazí aktuální spojení ze serveru vyhledávače.



Více technických informací na **+420 774 152 093**.